

# Valeurs Parc

La marque Valeurs Parc est une marque collective déposée par les Parcs naturels régionaux de France. Elle peut être attribuée à un produit ou un service qui présente des valeurs d'origine, d'authenticité, de dimension humaine et de naturel. Cette marque apporte à toute entreprise qui en bénéficie une reconnaissance de son travail, de son inscription respectueuse dans son territoire et son environnement, et lui confère une véritable valeur ajoutée en termes d'image. Pour le consommateur, elle présente de réels bénéfices et avantages : traçabilité liée à des filières de proximité. **Porteuse de sens et d'humanité, elle présente pour le consommateur de réels bénéfices et avantages, comme la traçabilité liée à des filières de proximité et le respect des valeurs des PNR**

## PRODUCTEURS

**1 D5 GAEC La clé des champs**  
BERTRAND Ismaël & MALAGNOUX Jérôme  
Trivaux - 19260 VEIX | 05 55 98 11 15 - 06 74 04 99 47  
gaeccledeschamps@yahoo.fr  
Apiculture.

**2 F5 Le Rucher de Montusclat**  
LECLERCO Nicolas  
Le Montusclat - 19300 DARNETS | 06 80 22 12 64  
nicolec@netcourrier.com  
Apiculture.



**3 E4 Le Rucher sauvage**  
HIVERT Pierre  
Nespoux - 19170 LESTARDS | 06 84 34 92 59  
le.rucher.sauvage@gmail.com  
Apiculture.

**4 F2 Les Ruchers de la Gioune**  
COURTY Gilles  
Les Farges - 23500 GIOUX | 06 76 59 16 84  
courty.gilles@wanadoo.fr  
Apiculture.

**5 D4 Entreprise adaptée AVEHC**  
ZA de l'Angie - 19370 CHAMBERET | 05 55 98 44 10  
direction.avehc@orange.fr | www.avehc.com  
Production de jus de pomme, cidre, pétillant de pomme.

## HÉBERGEMENTS

**10 D3 Gîte et chambres d'hôtes « Chalendeix »**  
Chalendeix - 87120 NEDDE | 05 55 35 00 03  
06 14 37 74 18 | contact@hebergement-chalendeix.com  
www.hebergement-chalendeix.com



**11 G2 Chambres d'hôtes « Chez Geppetto »**  
Le Chancel - 23500 SAINT-GEORGES-NIGREMONT  
05 55 67 48 60 | jeanmarietunke@nordnet.fr  
www.pnr-millevaches.fr/Chambre-d-hotes-Chez-Geppetto

**12 D3 Hôtel-restaurant « Le Ranch des Lacs »**  
Vervialle - 87120 AIGNE | 05 55 69 15 66  
contact@le-ranch-des-lacs.com  
www.le-ranch-des-lacs.fr

**13 D3 Chambres d'hôtes « La Chouette »**  
3 Les Bruges - 87120 SAINTE-ANNE-SAINT-PIERRE  
05 55 32 57 24 - 06 70 49 94 43  
info@chezlachouette.com | www.chezlachouette.com



**14 E6 Gîtes « L'Éveil de la forêt »**  
Le Pont Maure  
19800 VITRAC-SUR-MONTANE | 07 83 20 91 47 | contact@eveildelaforet.com  
www.eveildelaforet.com

**15 D2 Gîte, yourtes et roulotte de la Ferme des Anes de Vassivière**  
Champseau - 87470 PEYRAT-LE-CHÂTEAU  
05 55 69 41 43 | contact@anes-de-vassiviere.com  
www.anes-de-vassiviere.com



**16 G4 Gîte et chambres d'hôtes « Jardin d'Arzac »**  
1 Arzac - 19200 SAINT-FRÉJOUX | 06 33 62 86 99  
serve.gg@gmail.com | http://jardindarsac.canalblog.com



**17 E4 Gîte « La Maison familiale La Nouaille »**  
11 La Nouaille - 19170 BONNEFOND | 09 77 65 67 75  
bernard.bayse@orange.fr | gitedelanouaille.jmdofree.com

**18 F2 Gîte de Montignat**  
Le bourg - 23500 SAINT-FRION | 05 55 66 55 81  
06 79 77 71 09 | guillemot.agnes@orange.fr  
www.pnr-millevaches.fr/Gite-rural-de-Montignat

**19 D5 Gîte de « L'Abialou »**  
Vignane - 19470 LE LONZAC | 05 55 98 27 91  
06 73 70 73 05 | brigittteviv@live.fr | www.gite-labialou.fr

# CARTE TOURISTIQUE

## PARC NATUREL RÉGIONAL DE MILLEVACHES EN LIMOUSIN

Parc Naturel Régional de Millevaches en Limousin

## Légende

- Périmètre du Parc naturel régional de Millevaches en Limousin
- Limite départementale
- Limite régionale
- Commune
- Ville-porte du Parc
- Pôle urbain périphérique
- Gare
- ▲ PRINCIPAUX SOMMETS (AIL)
- Réseau hydrographique
- Principaux plans d'eau
- Routes principales
- Routes secondaires
- Réseau ferré
- Chemin de Saint-Jacques-de-Compostelle
- ▲ Autoroutes
- Sortie d'autoroute

## À voir, à faire, à visiter

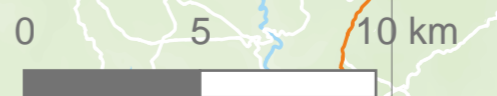
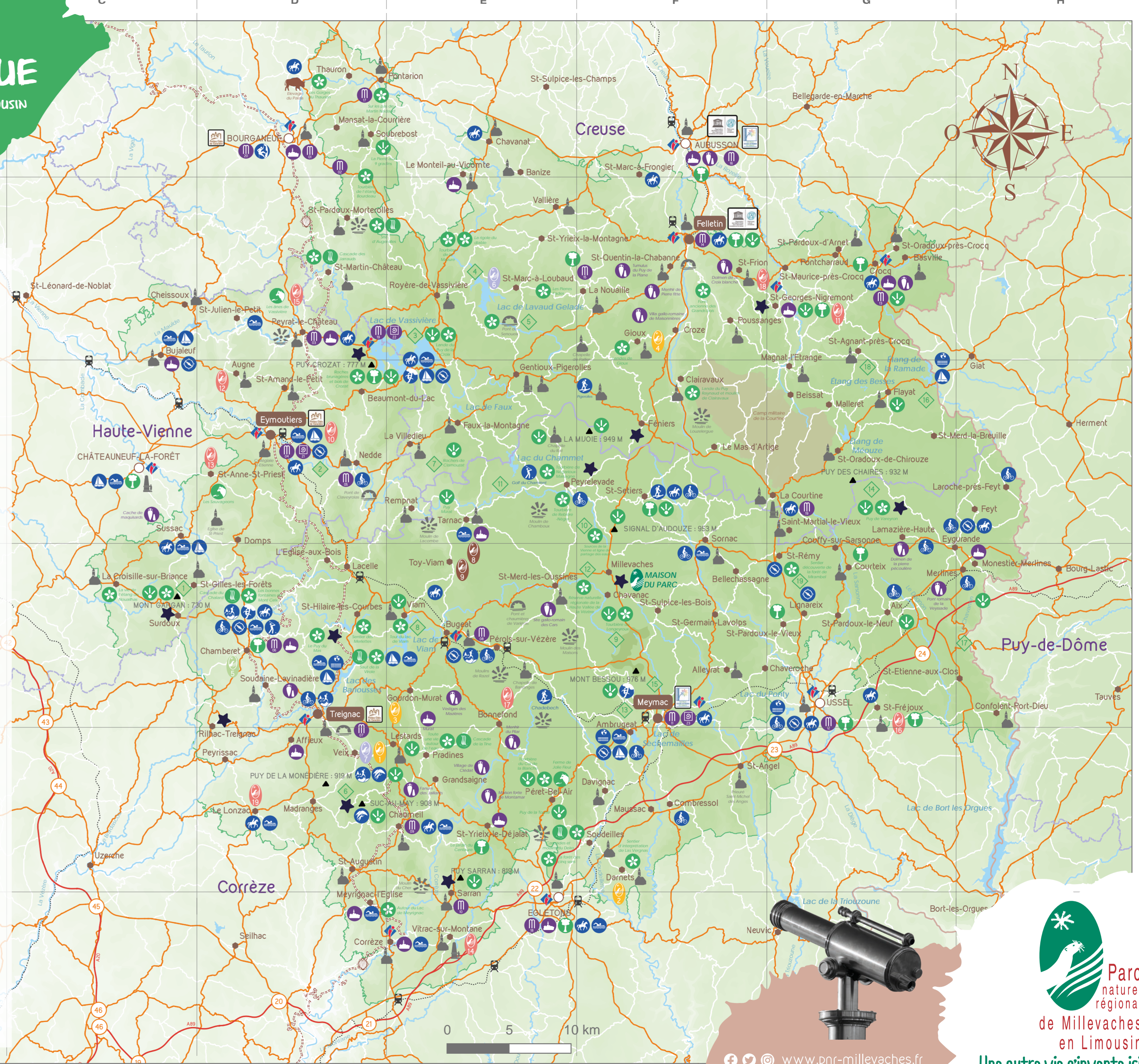
- MAISON DU PARC
- Site d'observation du ciel nocturne
- Valeurs Parc
  - Producteur de miel
  - Producteur de cidre et jus de pomme
  - Producteur de viande
  - Producteur de petits fruits rouges
- Sites culturels et patrimoniaux
  - Label « Petites cités de caractère »
  - Label « Plus beaux détours de France »
  - Patrimoine bâti
  - Vestige / site archéologique
  - Musée / Maison thématique
  - Centre d'Art Contemporain

- |  |    |  |    |
|--|----|--|----|
| 01 Pôle des énergies   | D1 | 12 Musée des Arts, métiers et traditions du Pays d'Isle  | G4 |
| 02 Musée de la Grange brodée   | D2 | 13 Écomusée de la Pelletterie  | G2 |
| 03 Musée de la Résistance  | D3 | 14 Filature de laine, Ateliers de tapisserie et exposition de tapisseries de l'église du Château | F2 |
| 04 Musée des minéraux et Musée de la récup   | D3 | 15 Domaine de Banzeite   | F1 |
| 05 Cité des insectes   | D3 | 16 Cité internationale de la tapisserie. Musée des Cartons et Maison du Tapisier                 | D1 |
| 06 Maison de l'arbre et de la nature - Arboretum   | D4 | 17 Maison Martin Naudaud   | E6 |
| 07 Musée des arts et traditions de la Haute-Vienne   | D4 | 18 Centre de découverte du Moyen-âge   | D2 |
| 08 Maison du granite   | D4 | 19 Vassivière, jeux d'aventures et escape game   | D1 |
| 09 Maison des Monédières et Musée Jean Seguret   | E5 | 20 L'atelier du tissage cospeu   | D1 |
| 10 Musée du Président Jacques Chirac   | E6 |  |    |
| 11 Musée d'archéologie et du patrimoine Marus Vazelles et Musée de Meymac-près-Bordeaux      | F4 |  |    |
| 21 Espace Paul Rebeyrolle  | D3 |  |    |
| 22 Centre International d'Art et du Paysage de l'Île de Vassivière et son Bois de Sculptures | E2 |  |    |
| 23 Centre d'Art Contemporain de Meymac   | F4 |  |    |

- ### Activités de pleine nature
- Baignade surveillée
  - Base de loisirs
  - Activités nautiques en plan d'eau ou en rivière
  - Ski de fond / Raquettes
  - Activités équestres
  - Parcours dans les arbres
  - Parcours d'orientation
  - Parcours permanent de trail
  - Base VTT
  - Vol libre
  - Golf et activités golfiques
  - Site d'escalade

- ### Sorties et découvertes nature
- Découverte espaces naturels
  - Cascade
  - Sites d'intérêt paysager
  - Parc / jardin / arboretum
  - Ferme pédagogique
  - Point de vue / panorama

- ### Autres points d'intérêt
- Église ou chapelle d'intérêt
  - Pont remarquable
  - Moulin valorisé
  - Monument aux morts / mémorial remarquable



www.pnr-millevaches.fr



Parc naturel régional de Millevaches en Limousin  
Une autre vie s'invente ici

La liste des hébergements labellisés « Valeurs Parc naturel régional » peut évoluer tout au long de l'année. Retrouvez les sur le site du Parc !  
www.pnr-millevaches.fr/Recommandes-par-le-Parc

SOURCE : BD topo V3 (IGN), BD Alt 5m (IGN), INPN et PNRML



Edition 2023/2024

# CARTE TOURISTIQUE

www.pnr-milleevaches.fr

## Milleevaches : Parc naturel régional

Le territoire est classé Parc naturel régional depuis le 18 mai 2004. Situé à l'ouest du Massif central, au cœur du Limousin, il offre un environnement naturel diversifié, riche d'un patrimoine bâti et culturel remarquable.



De 400m à 1000m d'altitude, le territoire est composé d'entités paysagères différentes : vallées, plateaux, sources... et héberge une faune et une flore remarquables.

Le Parc naturel régional de Milleevaches en Limousin est porté par une structure administrative, un syndicat mixte, et s'organise autour d'un projet concerté de développement durable fondé sur la protection et la valorisation de ses patrimoines.

« Les Parcs naturels régionaux sont créés pour protéger et mettre en valeur de grands espaces ruraux habités. »

## Milleevaches : pas qu'un Plateau !

Il suffit de traverser le Parc pour s'apercevoir que ce territoire est riche d'une grande variété de paysages.

Seize ensembles paysagers ont été délimités et classés en 5 types : les hauts plateaux, les massifs, les monts et collines, les plateaux et piémonts et enfin les vallées. Chacun de ces paysages a des caractéristiques propres et abrite des espèces et milieux différents.



SCANNEZ le code pour comprendre les paysages du Parc

- hauts plateaux / terres hautes
- massifs et piémonts
- monts et collines
- massifs nordiques
- vallées



## Chiffres clés

- 1 Région Nouvelle-Aquitaine
- 3 Départements Corrèze / Creuse / Haute-Vienne
- 124 Communes dont 4 Villes-porte Meymac / Tréignac / Felletin / Eymoutiers
- 335 067 Hectares
- 38 950 Habitants soit moins de 12 hab/km<sup>2</sup>
- Altitude max. 970 m
- 55% de surface boisée
- 33% de surface classée en zone Natura 2000

58

Parcs naturels régionaux en France en 2023

## Naturellement exceptionnel !



Chat sauvage \* Valentine Plessy

Le Parc se caractérise par une richesse patrimoniale et naturelle exceptionnelle liée en particulier à une forte présence de zones humides (tourbières, lacs, étangs, rivières...) - la remarquable tourbière du Longeyroux en est un emblème incontestable -, mais aussi de sommets (Mont Gargan, Mont Bessou...), de vallées et de gorges, de landes à bruyères, de forêts de feuillus...

Ces milieux naturels et habitats diversifiés abritent une biodiversité remarquable : la loutre d'Europe (emblème du Parc), la Moule perlière, le Chabot, l'Azuré des mouillères, le Circaète Jean-le-Blanc, la Pie-grièche grise... pour laquelle ce territoire porte une responsabilité particulière.

La qualité des eaux du territoire s'est traduite par l'attribution à trois rivières, la Gioune, le Pic et le Cubaynes (en Creuse), du label « Site - Rivières Sauvages », réseau national qui comprend 33 rivières actuellement.

Enfin, plus de la moitié du territoire du Parc (52%) fait partie de la « zone tampon » de la Réserve de Biosphère (Unesco) du bassin de la Dordogne.



## Un patrimoine bâti emblématique

Le caractère granitique des sols explique l'omniprésence d'un patrimoine bâti caractéristique d'un savoir-faire identitaire et de l'histoire locale.

On rencontrera notamment de nombreux petits édifices vernaculaires liés à l'eau (moulins, ponts-planches, fontaines, puits...) mais aussi des murets de pierre sèche qui symbolisent le travail fastidieux de la pierre que le Parc s'efforce aujourd'hui de faire revivre.


## Un ciel merveilleux

Ils ne sont pas nombreux les lieux depuis lesquels on peut observer la Voie lactée et les milliers d'étoiles qui s'allument au-dessus de nous chaque nuit... alors, profitez-en ! Le ciel du Parc offre cette possibilité. Reconnu comme exceptionnel, l'International Dark-sky Association (IDA) lui a attribué le label Réserve internationale de ciel étoilé (Rice) en 2021.



Venez profitez des sites d'observation du ciel nocturne !

Pour en savoir +, rendez-vous sur le site internet du Parc.



La Voie lactée \* Bertrand Marquet

## La Maison du Parc : espace de découverte du territoire



Avec son espace d'accueil, ses équipements et ses sentiers de randonnée, la Maison du Parc invite petits et grands, habitants et visiteurs à découvrir les richesses patrimoniales locales.

On y trouve aussi une boutique où sont en vente notamment des productions agricoles bénéficiant de la marque « Valeurs Parc naturel régional » (miels, cidre, jus de pomme, confitures...) et des ouvrages de référence (topoguide et cartes IGN de randonnée pédestre, beaux livres...) pour découvrir le territoire. Venez, c'est à Milleevaches !

Maison du Parc - 7 route d'Aubusson - 19290 Milleevaches 05 55 96 97 00 | accueil@pnr-milleevaches.fr

## Des animations à la Maison du Parc... mais pas seulement !

« Les mardis à la Maison du Parc » est un programme estival spécifique qui se déroule dans l'environnement préservé de la Maison du Parc : sorties découvertes des patrimoines, ateliers, balades, rencontres...

D'autres animations « Découvrez votre Parc » sont programmées de mai à octobre, retrouvez le programme complet sur le site internet :

www.pnr-milleevaches.fr ou scannez le code !



## Aire de bivouac

L'aire de bivouac de la Maison du Parc, d'une capacité d'accueil de 10/12 personnes, est équipée de 4 plateformes en bois et d'un foyer-cheminée pour faire un feu et cuisiner (grill, stock de bois et matériel nécessaire sont à disposition si besoin). Des toilettes, un point d'eau potable, des tables de pique-nique et un espace couvert complètent le dispositif d'accueil.

SCANNEZ pour en savoir +



## A chacun son circuit !

Au départ de la Maison du Parc :

- Le sentier du Puy des Pougues (5,5 km, 1h30)
- Le sentier « de Milleevaches aux Oussines » (14 km, 4h15)
- Le sentier « de Milleevaches au Longeyroux » (16 km, 5h15)
- Le circuit « de la Diège à la Vienne » est une boucle au départ de Milleevaches de 14 km
- Le GR 46-440 passe par la Maison du Parc. Celle-ci est donc le camp de base idéal pour de longues échappées, par exemple sur le GRP de Milleevaches qui offre 50 km de marche entre Peyrelevalde, Saint-Setiers et Saint-Merd-les-Oussines (via Milleevaches).

Et aux amateurs de vélo, le PNR propose plusieurs circuits route et VTT (road-books) depuis la Maison du Parc : n'hésitez plus, l'échappée belle est à votre portée !



## Terra Aventura : l'aventure géocaching

Grâce au parcours « Les Poiz » en cache verte » au départ de la Maison du Parc, retrouvez votre âme d'enfant tout en préservant le patrimoine et l'environnement ! Sur un parcours amélioré en 2022 et doté d'une nouvelle cache en 2023, l'aventure vous attend... pour découvrir, tout en s'amusant, Milleevaches et ses alentours.

Il existe plus d'une trentaine de caches sur le territoire du Parc !



SCANNEZ pour télécharger l'application



## PARC NATUREL RÉGIONAL DE MILLEEVACHES EN LIMOUSIN

Parc Naturel Régional de Milleevaches en Limousin

## Corrèze

OFFICE DE TOURISME COMMUNAUTAIRE DE HAUTE-CORRÈZE à Meymac et Ussel  
www.tourisme-hautecorreze.fr | 05 19 60 00 30  
Antennes estivales et rendez-vous ponctuels, consultez le site web de l'office.

OFFICE DE TOURISME DE TULLE EN CORRÈZE à Corrèze (du 18 mai au 31 août du mardi au samedi de 9h30 à 12h30 et de 13h30 à 17h30 - les jours fériés de 9h30 à 12h30)  
www.tulle-en-correze.com | 05 55 21 32 82

OFFICE DE TOURISME TERRES DE CORRÈZE à Tréignac et Bugeat  
www.terresdecorreze.com | 05 55 98 15 04

OFFICE DE TOURISME COMMUNAUTAIRE VENTADOUR - EGLÉTONS - MONÉDIÈRES à Eglétons  
www.tourisme-egletons.com | 05 55 93 04 34

## Creuse

OFFICE DE TOURISME AUBUSSON-FELLETIN à Aubusson et Felletin  
www.aubusson-felletin-tourisme.com | 05 55 66 32 12

OFFICE DE TOURISME MARCHÉ ET COMBRAILLE EN AQUITAINE à Auzances  
www.tourismemarcheetcombraille.fr | 05 55 67 17 13  
Saint-Georges-Nigremont | 05 55 67 53 71 (en saison)  
et Crocq | 05 55 67 49 02 (en saison)

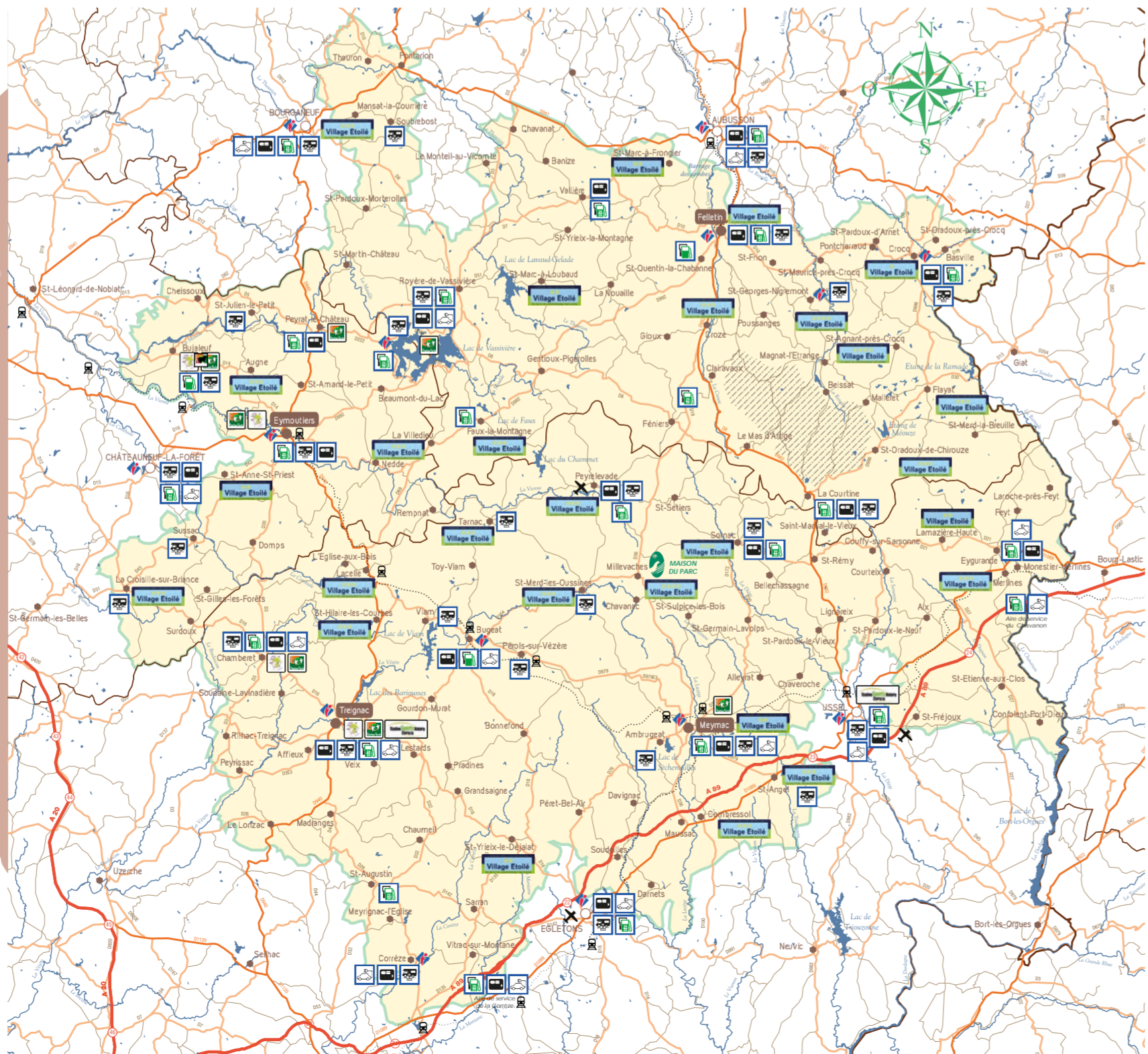
OFFICE DE TOURISME CREUSE SUD-OUEST à Bourgneuf  
www.tourisme-creuse-sudouest.com | 05 55 64 12 20

## Haute-Vienne

OFFICE DE TOURISME INTERCOMMUNAL DE BRIANCE-COMBADE à Châteauneuf-la-Forêt  
www.cc-briance-combade.com | 05 55 69 39 32

OFFICE DE TOURISME DES PORTES DE VASSIÈRE à Eymoutiers  
tourisme-portesdevassiere.fr | 05 55 69 27 81

OFFICE DE TOURISME LE LAC DE VASSIÈRE à Peyrat-le-Château (Auphelle)  
www.telacdevassiere.com | 05 55 69 76 70



## CARTE PRATIQUE

### Légende

- Périètre du Parc naturel régional de Milleevaches en Limousin
- Limite départementale
- Limite régionale
- Commune
- Ville-porte du Parc
- Pôle urbain périphérique
- Office de Tourisme et Bureau d'information touristique
- Réseau hydrographique
- Plan d'eau
- Autoroute
- Départementale principale
- Départementale secondaire
- Réseau ferré
- Gare
- Camp militaire
- Aérodrome
- MAISON DU PARC
- Aire de service et/ou de stationnement camping-car
- Distributeur automatique de billets
- Station essence 24h/24
- Station essence
- Borne de recharge pour véhicule électrique
- Station Verte
- Station Pêche
- Label de protection du ciel et de l'environnement nocturnes
- Station Sports Nature

## Rando Milleevaches, l'allié indispensable de vos escapades !

Rando-milleevaches.fr est le site internet de référence pour découvrir le Parc et ses environs à pied, à vélo, en trail... Avec plus de 400 itinéraires et des centaines de sites d'intérêt patrimonial détaillés, Rando-Milleevaches vous permet de dénicher le circuit adapté à vos capacités physiques ou à vos centres d'intérêt, de télécharger et/ou d'imprimer la topo-fiche complète et même d'effectuer un signalement après votre sortie.

Quant à l'application mobile, elle donne accès à l'offre de randonnée et aux pas-à-pas même en mode déconnecté.

Absolument indispensable !



SCANNEZ le code pour accéder directement au site rando-milleevaches.fr



## Comment se comporter face aux chiens de protection ?

Dans certains parcs de pâturage, des chiens gardent et protègent les troupeaux des prédateurs :

- Signalez votre présence en parlant plus fort mais sans agressivité
- Contournez au maximum le chien et le troupeau
- Évitez les mouvements brusques, descendez de vélo
- Laissez le chien venir à vous sans le toucher, le menacer ou le regarder dans les yeux
- Vous pouvez placer un objet entre lui et vous, et lui parler calmement
- Poursuivez votre chemin tranquillement

En cas de rencontre entre un chien domestique et un chien de protection :

- Ne vous interposez pas entre eux, ils ont besoin de communiquer
- Si vous préférez, faites demi-tour ou changez d'itinéraire



## Des professionnels du voyage et de la randonnée à votre service

Engagé dans le développement d'un tourisme différent visant à redonner ses lettres de noblesse aux notions de voyage et de rencontre, le PNR s'appuie dans ce but sur les professionnels que sont l'agence de voyages APPAAT Milleevaches et les guides de randonnée du Bureau des Accompagnateurs de la Montagne limousine qui disposent d'une gamme de séjours complète :

Bureau des Accompagnateurs de la Montagne limousine : www.randonnee-limousin.fr | 06 63 65 96 45 | contact@randonnee-limousin.fr

Agence de voyages APPAAT Milleevaches : www.appaat-milleevaches.com | 06 32 14 03 86 | contact@appaat-milleevaches.com



## La pêche en Milleevaches

Le PNR de Milleevaches en Limousin, considéré comme un « petit paradis » par nombre de pratiquants, est le royaume de la pêche à la truite sauvage. Vous y trouverez des rivières à méandres en zones humides, des secteurs sous couvert forestier plus tumultueux et les zones des gorges entre cascades et courants rapides. Les pêcheurs au coup, aux carnassiers, ou encore ceux qui privilégient une pêche en famille ne seront pas en reste avec les lacs de barrages, les étangs ou les parcours aménagés.

Plus d'infos sur www.peche-nouvelle-aquitaine.org



Truite fario \* Valentine Plessy



Le site internet de la Fédération nationale de la pêche vous permet d'acheter directement votre carte de pêche obligatoire pour pouvoir pêcher : www.cartedepêche.fr